Ansicht Bahnrechts M 1 : 100

Regelquerschnitt M 1 : 50

Schnitt B–B

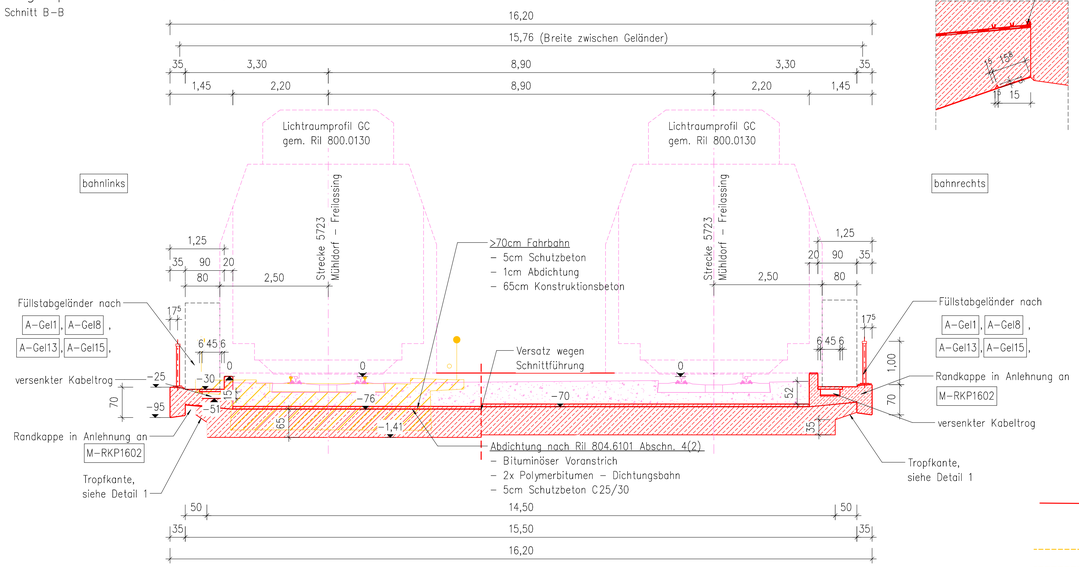

Detail 1 M 1 : 10

Tropfkante

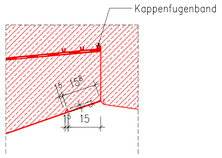

Schnitt C – C M 1 : 100

Vorderkante WL Achse 10

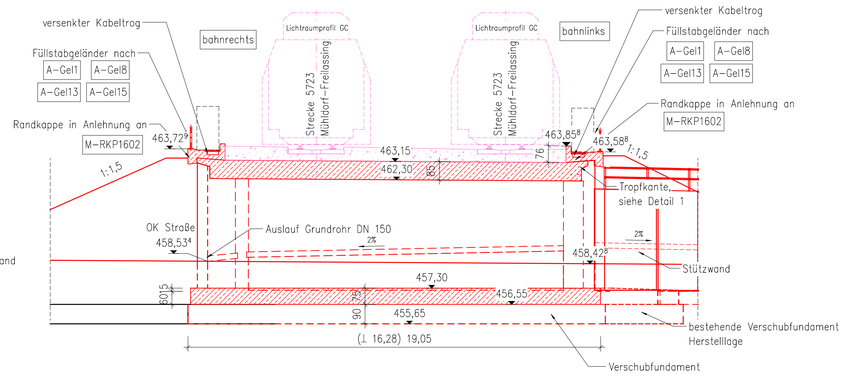

Schnitt D – D M 1 : 100

Hinterkante WL 20

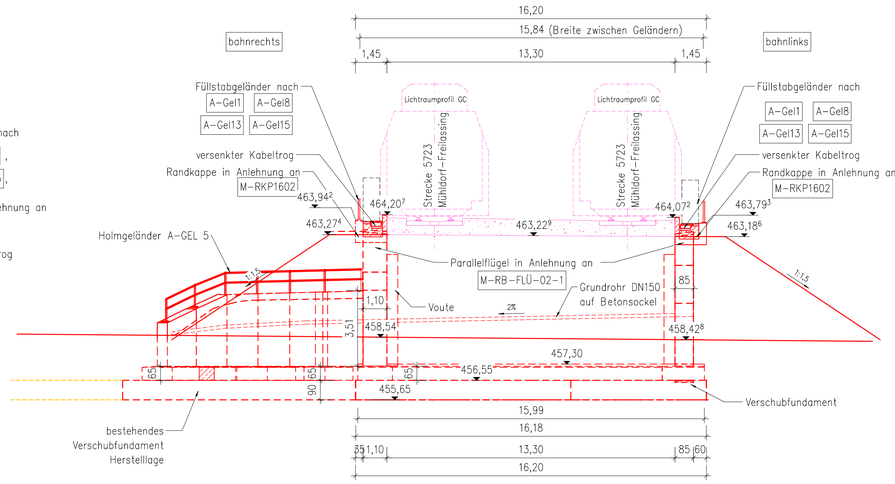

Längsschnitt A – A M 1 : 100

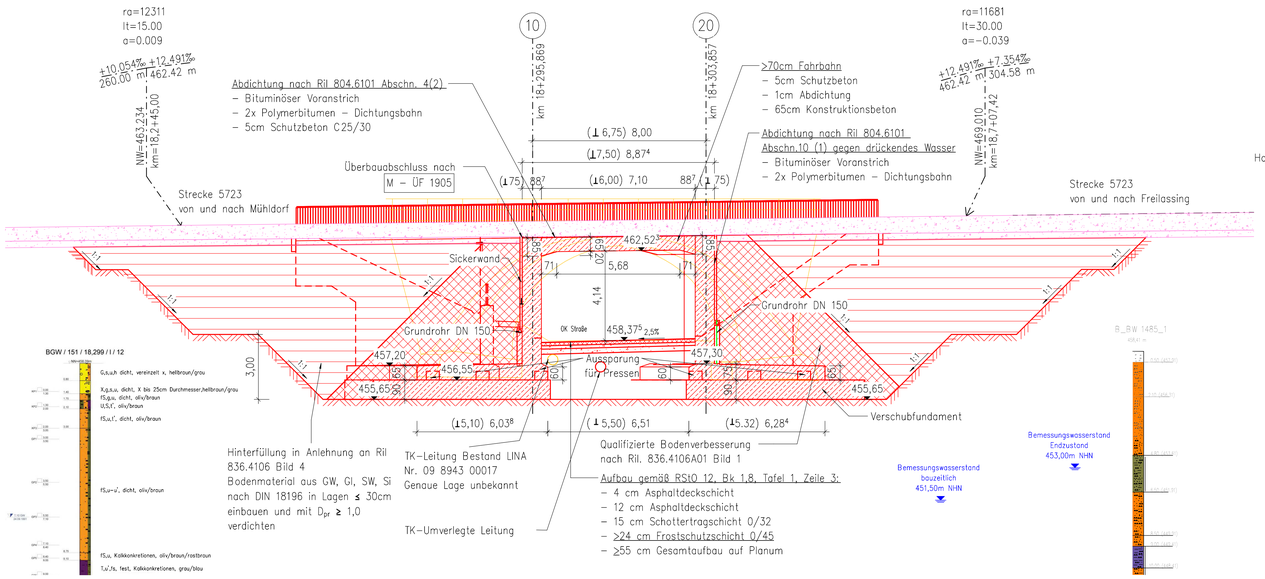

Schnitt F – F M 1 : 100

Hinterkante Flügel Achse 10 bahnlinks

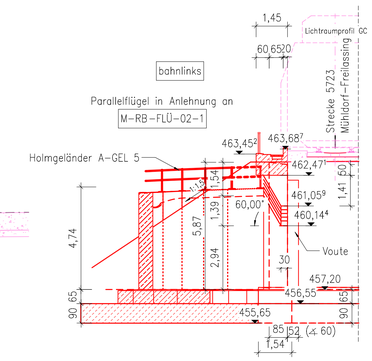

Schnitt E – E M 1 : 100

Hinterkante Flügel Achse 20 bahnrechts

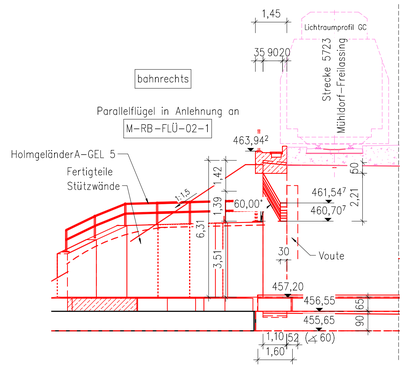

M=1:100 0 2 4 6 8 10m

M=1:50 0 1 2 3 4 5m

M=1:10 0 0.2 0.4 0.6 0.8 1m

Bauwerksplan Teil 2
– gilt nur in Verbindung mit Bauwerksplan Teil 1 und Teil 3 –

Alle örtlich gebundenen Maße sind vor der Bauausführung vor Ort zu überprüfen.

Endgültige Abmessungen nach statisch-konstruktiven und wirtschaftlichen Erfordernissen.

Zugehörige Pläne

ABS38-3-301-EP-EÜ-BA-1630-001	Bauwerksplan – Draufsicht
ABS38-3-301-EP-EÜ-BP-1630-001	Bauphasenplan
ABS38-3-301-EP-EÜ-BA-1630-003	Bauwerksplan – Stützwände

Legende

- Bestand
- Neubau/Änderung
- Rückbau
- Grenze DB-Netz
- DB Fernmelde
- TK-Leitung LINA-Nr. 09 8943 00017
- Anderes Gewerk

Bauwerksdaten

	Ersteller	Stand
Trassierung	Ingenieurgemeinschaft ABS38-PFA3.1	10/2022
Vermessung	DB International GmbH	11/2013
Vorplanung	DB E&C, Region Süd, München	03/2020
Baugrundgutachten	GTU Ingenieurgesellschaft, Hannover	03/2021

Index			
od	Gleichstellung	Härter	02/2024
oc	Böschungsanpassung, Telekomkabel, Gleichstellung	Zahra	11/2023
ob	Gleichstellung	Zahra	08/2023
Index:	Änderungen bzw. Ergänzungen	Name:	Datum:

Prüfvermerke

die Übereinstimmung der Zeichnung mit der Ausführung bestätigt:

für den Auftragnehmer: Ort, Datum, Name in Druckbuchstaben, Unterschrift

für die DB ... Ort, Datum, Name in Druckbuchstaben, Unterschrift

Interoperabilität geprüft (bewonnte Stelle), Name

Ort, Datum, Name in Druckbuchstaben, Unterschrift — geprüft

Qualitätssicherung

Ort, Datum, Name in Druckbuchstaben, Unterschrift — geprüft

Eisenbahn-Bundesamt

gleichgestellt mit Prüfvermerken

Ort, Datum, Name in Druckbuchstaben, Unterschrift

Freigabe zur ..... Prüfung

Ort, Datum, Name in Druckbuchstaben, Unterschrift

Prüfingenieur:

DB NETZE
Freigabe der Ausführungsunterlagen
☐ mit Regelungen durch den EVB
Freigabe-Nr.: .....

Ort, Datum, Name in Druckbuchstaben, Unterschrift (EVB)

Genehmigung zur Bauausführung

Ort, Datum, Name in Druckbuchstaben, Unterschrift

Bauherr:
DB Netz AG
Infrastrukturprojekte Süd
I.NI-S-C-B ABS 38 Ost
Richelstraße 3
80634 München

München, Ort, Datum, Unterschrift

Projektleitung: Ort, Datum, Unterschrift

Planung:
Ingenieurgemeinschaft ABS38-PFA3.1
Baumstraße 11
80336 München
Telefon: 089/74228-17
E-Mail: ibb@B_partnerschaft.de
BHI IBJ
LEONHARD
Ort, Datum, Unterschrift

Auftragnehmer (AN): Ort, Datum, Unterschrift

Lageskizze (unmaßstäblich):



Projektnummer DB: G.016176533

BIM-Datencodierung:

Planzeichen: Ib

Planort: Entwurfsplanung

Höhen- und Koordinatensystem: DB_REF 2003 / DB_REF 2003

Einwirkungen (Lastmodell): LM 71; SW/0; α=1,21

Entwurfsgeschwindigkeit: v=160 km/h

Kilometer: 18,299

Bauwerksnummer: 5|7|2| 3|4|0|1|8|•|2|9|4|3|4|1|0|0
BIM-Kennziffer: 1615
Barcodenummer:
Strecke: 5723
Streckenabschnitt: ABS 38 München – Mühldorf – Freilassing; Planungsabschnitt 3, Tüßling–Freilassing

M 1:100; 50; 10			
EP	Erstellt	12/2022	Vollmer
	Gepräft	12/2022	Bornmann
	Freigegeben	12/2022	Bornmann
		Datum	Name

Bauwerksplan – Schnitte, Ansichten
km 7,300 – km 19,443
EÜ km 18,299 über GVS Wald–Brunnthal
TEH 30-1.24

ABS38-3-301-EP-EÜ-BA-1630-002 | od | Anlage: 16.1.1.24.7.1.2